/ PGRA REGIONE LOMBARDIA

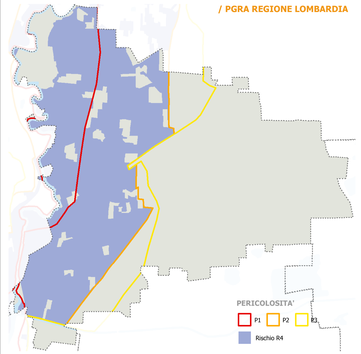

/ CLASSI DI FATTIBILITA' GEOLOGICA

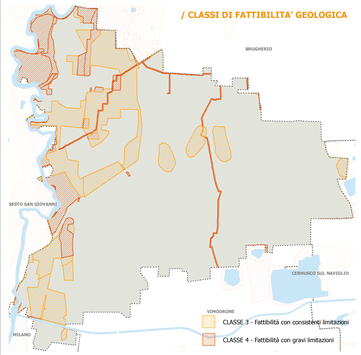

/ IL SISTEMA DEL VERDE

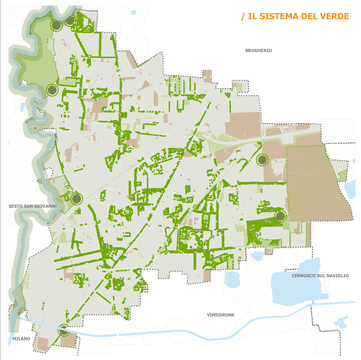

/ SIARL 2015

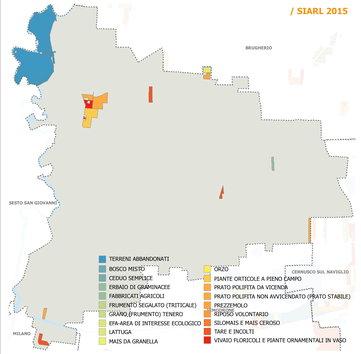

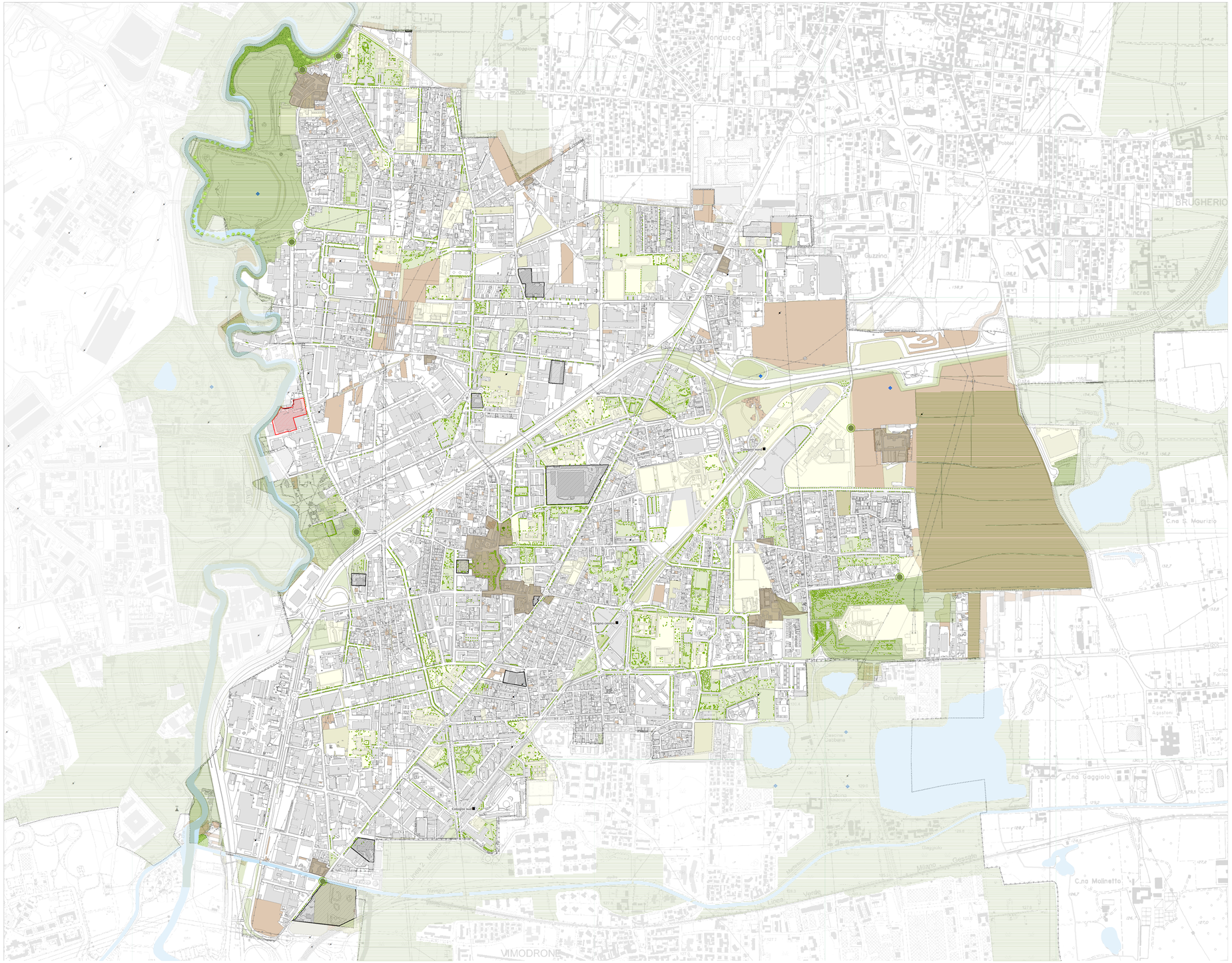

Comune di
COLOGNO MONZESE

Cologno Monzese, tutti luoghi in un unica identità

VARIANTE GENERALE
PIANO DI GOVERNO DEL TERRITORIO

PGT vigente - APPROVATO con Delibera del C.C. n. 01 del 24/01/2013
BURL, serie avvisi e concorsi n.23 del 05/06/ 2013

DP / Documento di Piano / QUADRO CONOSCITIVO

05 QC

Cologno Monzese: qualità ambientale

SINDACO
A. Rocchi

SEGRETARIO COMUNALE
M. G. Fazio

UFFICIO DI PIANO
arch. P. Perego [Dirigente]
geom. M. Mandelli [Referente P.O.]
arch. R. Pignataro, arch. M. Porta, dott. F. Pezzoli

DIRETTORE
dott. Franco Sacchi

CAPO PROGETTO
arch. Cristina Alinovi

GRUPPO DI LAVORO
PGT - P.T. Claudia Solarino, P.T. Riccardo Rinaldi
VAS - ing. Francesca Boeri, dott. Xavier Cecconello

ADOZIONE con Delibera del C.C. n.____ del___ / __ / ____
APPROVAZIONE con Delibera del C.C. n.____ del___ / __ / ____

N
Scala di rappresentazione 1:5.000
maggio 2018

CODIFICA
IST_17_17_E1A_TV05_AV_05

Legenda

- Porte dei parchi locali di interesse sovracomunale
- Albero monumentale
- Albero
- Fascia boscata
- Corridoio ecologico
- Parchi Locali di Interesse Sovracomunale
- Aree boscate
- coltura agricola
- pascolo incolto

AREE A SERVIZI

- Attrezzature pubbliche e servizi pubblici di interesse generale
- Parcheggi pubblici o privati a uso pubblico
- Verde di servizio alla viabilità e mobilità, verde pubblico, verde delle fasce fluviali

ELEMENTI DEL DEGRADO [PTCP MI]

- Principali aree dismesse (Rilievo 2018 e Area tecnica)
- Aree a Rischio di Incidente Rilevante
- Tracciato elettrodotti
- Cave abbandonate
- Siti contaminati
- Termovalorizzatori
- Nucleo di Antica Formazione
- corsi d'acqua, canali e specchi d'acqua
- confine comunale

2 PARCHI LOCALI DI INTERESSE SOVRACOMUNALE

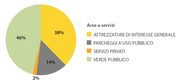

fonte: Istat 2011, rilievo 2017

/ INQUINAMENTO AMBIENTALE
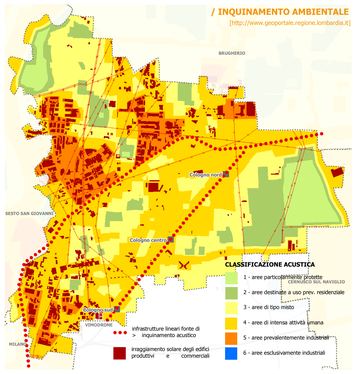
[http://www.geoportale.regione.lombardia.it]